

Les balades de la Maison aux Bambous

www.lamaisonauxbambous.com

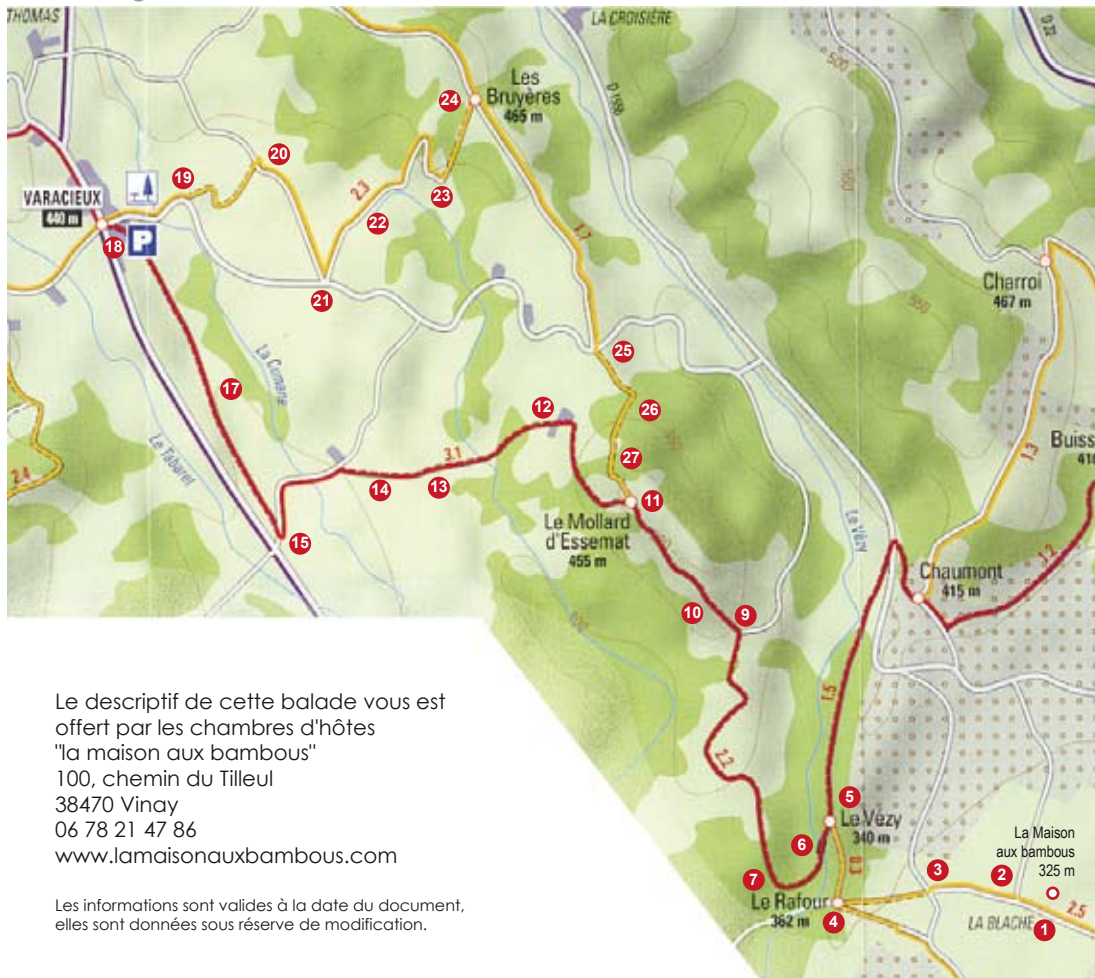
Boucle de Varacieux



Temps : 3h45
Distance : 14,1 km
Dénivelé : 140 m
Niveau : moyen

Cette randonnée permet de se rendre à Varacieux en faisant une boucle sur une bonne partie du trajet. Cette balade permet de découvrir les collines du pays de Vinay. Possibilité de se restaurer à Varacieux.

fond de carte : promenades et randonnées Pays de Tullins - Vinay (Conseil Général de l'Isère)
www.catoguide.com



Le descriptif de cette balade vous est offert par les chambres d'hôtes "la maison aux bambous"
 100, chemin du Tilleul
 38470 Vincy
 06 78 21 47 86
www.lamaisonauxbambous.com

Les informations sont valides à la date du document, elles sont données sous réserve de modification.

De La Maison aux Bambous au Rafour

1,0 km

15 mn



1 Au bout du *Chemin du Tilleul*, tourner à droite en prenant la *Montée de la Blache* et suivre les marques jaunes.

2 Dans le hameau de la Blache, continuer tout droit sur la *Route du Fays*.

3 Au bout de 300m laisser la *Route du Fays* à droite et continuer tout droit sur un chemin en terre nommé *Chemin le Rafour*.

4 Vous arrivez au Rafour

Du Rafour au Vézy

0,3 km

5 mn



4 Au Rafour : prendre direction Varacieux et le Vézy. Ne pas prendre à droite l'*Impasse du Fays* mais le chemin suivant sur la droite.

5 Vous arrivez au Vézy

avril 2009

Les balades de la Maison aux Bambous

www.lamaisonauxbambous.com

Boucle de Varacieux

Du Vézzy au Molard d'Essemat

2,2 km

35 mn



5 Au Vézzy, prendre à gauche, direction Varacieux vers le petit pont qu'on aperçoit en contre-bas.

6 Traverser le petit pont et prendre en face le chemin qui monte.

7 Après une forte montée, le chemin de terre rejoint une route goudronnée, la prendre à droite et la garder jusqu'à un carrefour en T.

8 A ce carrefour, en T, tourner à droite sur une route goudronnée.

9 Tourner à gauche sur une route goudronnée nommée *Impasse du Molard*.

10 A une ferme, la route goudronnée cède la place à un chemin de terre qui passe à droite de cette ferme.

11 Vous arrivez au Molard d'Essemat. Le chemin de droite sera celui par lequel vous arriverez au retour.



Du Molard d'Essemat à Varacieux

3,1 km

50 mn



11 Continuer tout droit vers le bas, direction Varacieux.

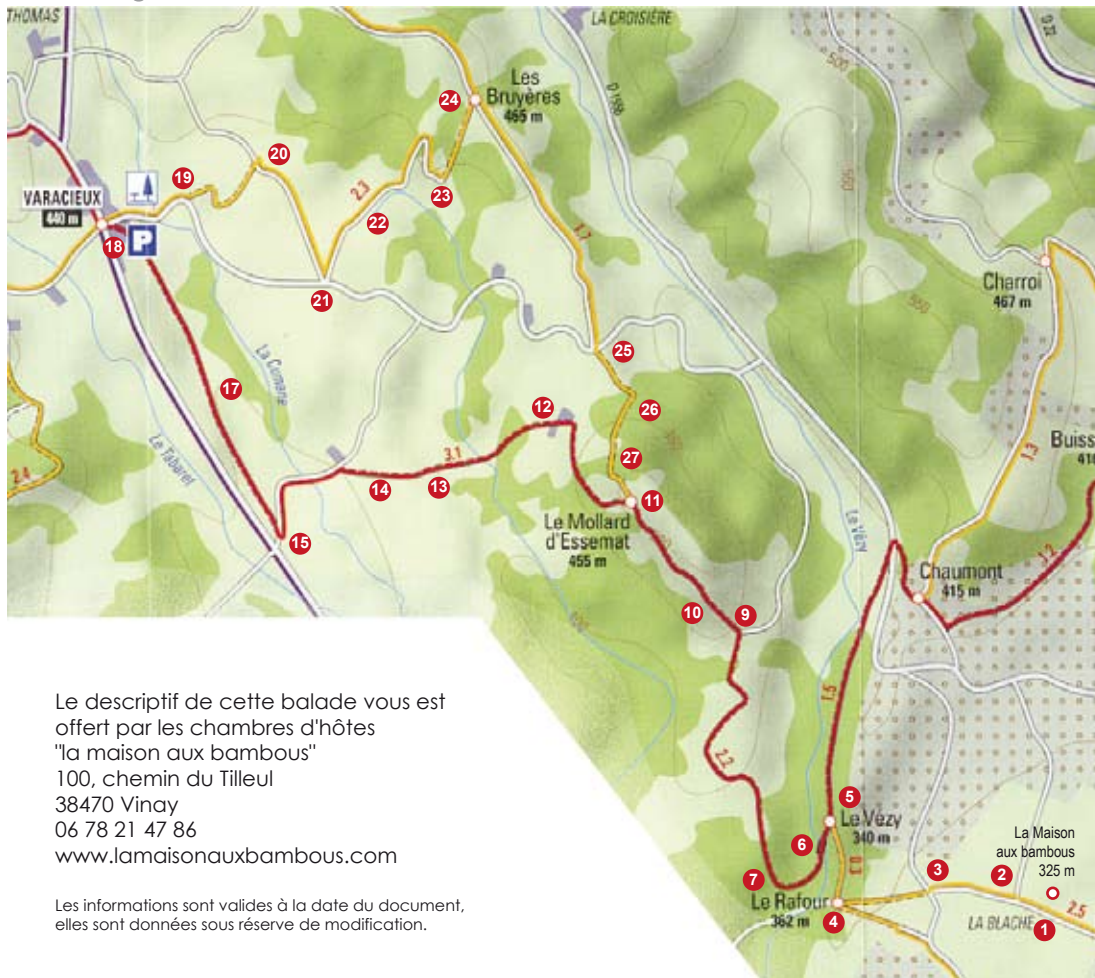
12 Après une porcherie continuer tout droit sur un chemin en terre et laisser la route partir à droite.

13 A une ferme, croiser une route et continuer tout droit sur un chemin qui descend.

14 A une autre ferme, le chemin se transforme en route goudronnée vers la droite, ensuite prendre à gauche à une croix. Laisser *l'impasse du Moulin* à droite



fond de carte : promenades et randonnées Pays de Tullins - Vinay (Conseil Général de l'Isère)
www.catoguide.com



Le descriptif de cette balade vous est offert par les chambres d'hôtes "la maison aux bambous"
100, chemin du Tilleul
38470 Vinay
06 78 21 47 86
www.lamaisonauxbambous.com

Les informations sont valides à la date du document, elles sont données sous réserve de modification.

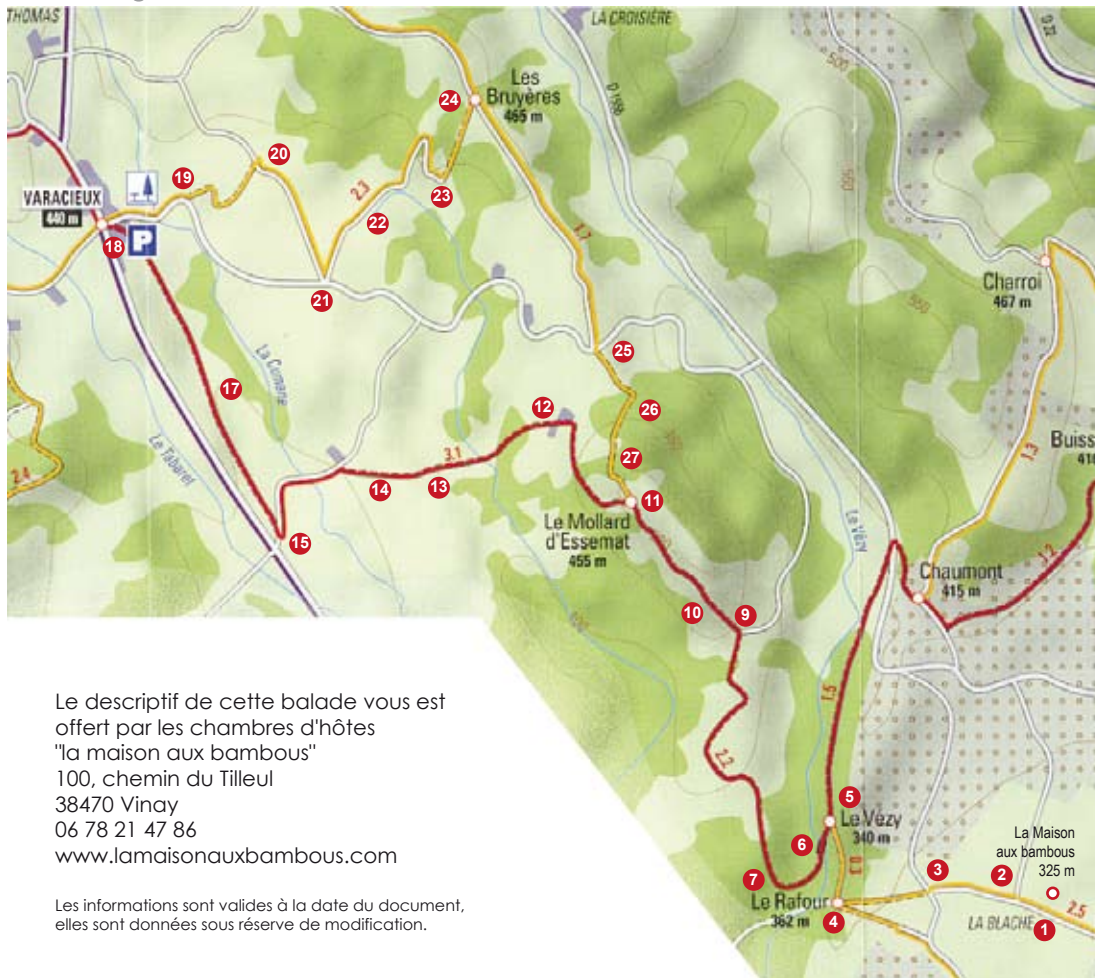
Les balades de la Maison aux Bambous

www.lamaisonauxbambous.com

Boucle de Varacieux



fond de carte : promenades et randonnées Pays de Tullins - Vinay (Conseil Général de l'Isère)
www.catoguide.com



Le descriptif de cette balade vous est offert par les chambres d'hôtes "la maison aux bambous"
 100, chemin du Tilleul
 38470 Vinay
 06 78 21 47 86
www.lamaisonauxbambous.com

Les informations sont valides à la date du document, elles sont données sous réserve de modification.



15 Après une pré-annonce de stop, dans un virage à droite, prendre à droite en épingle à cheveux, un chemin de terre.

17 Continuer tout droit jusqu'à Varacieux. A un moment vous laisserez une route goudronnée à gauche et vous devrez continuer tout droit (contrairement au marquage qui pourrait vous laisser croire qu'il faut tourner à droite).

18 Continuer jusqu'à l'église de Varacieux.

Restaurant du Midi, à Varacieux sur la route de Chasselay (à 20 m de la place de l'Eglise). Ouvert tous les midi sur réservation (04 76 64 26 53). Fait également Bar Tabac.

De Varacieux aux Bruyères

2,3 km

35 mn



18 Prendre la D155, fléchée Vinay qui se nomme *Route du Stade*. Sortir de Varacieux sur cette route.

19 Dans un virage à droite de la route, prendre tout droit un chemin de terre qui monte.

20 A une intersection en T, prendre la route goudronnée à droite.

21 Après avoir longé, le stade de rugby, vous rejoignez la D155. Prendre alors à gauche toute sur le *Chemin des Veyrets* qui est goudronné.

22 Continuer tout droit en laissant à droite, l'*Impasse des Veyrets*.



avril 2009

Les balades de la Maison aux Bambous

www.lamaisonauxbambous.com

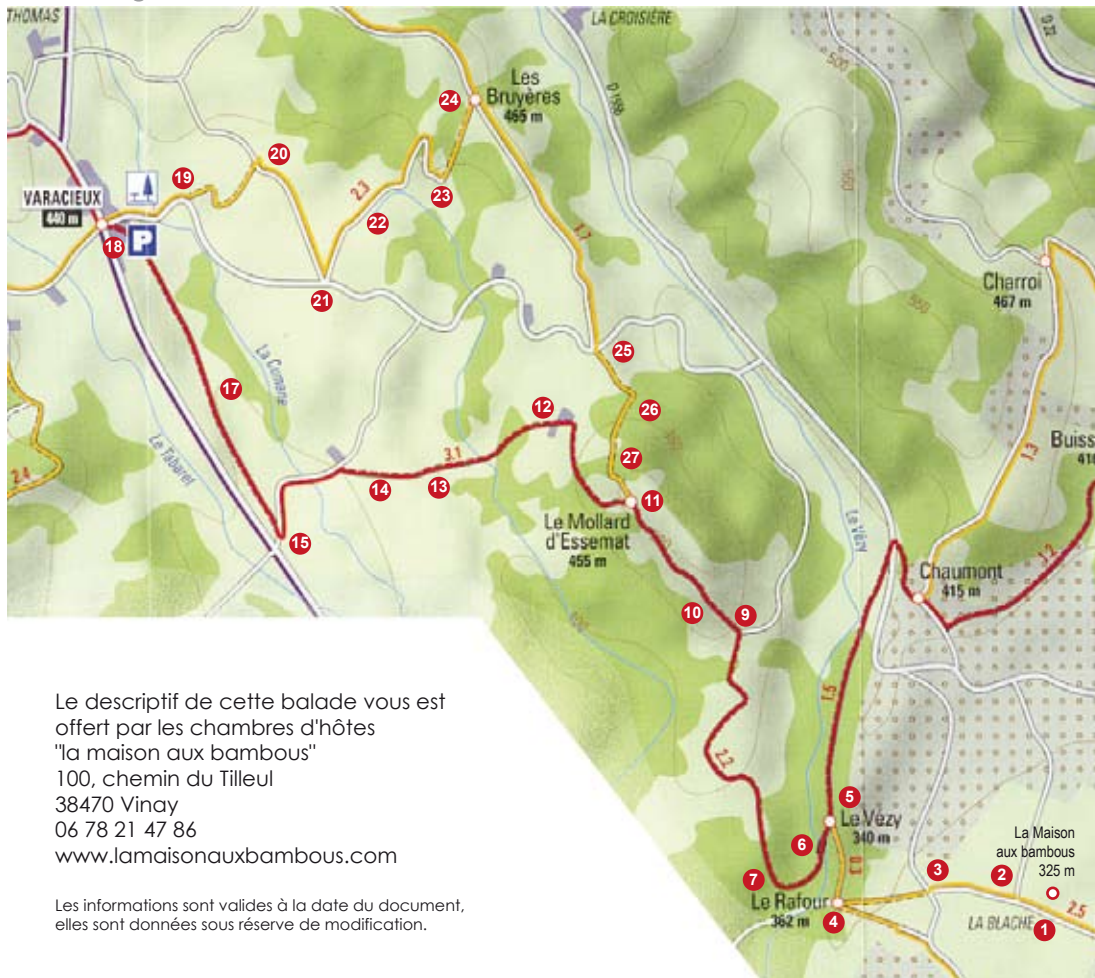
Boucle de Varacieux

23 Vous passez devant la menuiserie Fourrier, le chemin est maintenant en terre. Suivre ensuite le chemin en terre qui part à gauche.

24 Vous arrivez aux Bruyères



fond de carte : promenades et randonnées Pays de Tullins - Vinay (Conseil Général de l'Isère)
www.catoguide.com



Le descriptif de cette balade vous est offert par les chambres d'hôtes "la maison aux bambous"
100, chemin du Tilleul
38470 Vinay
06 78 21 47 86
www.lamaisonauxbambous.com

Les informations sont valides à la date du document, elles sont données sous réserve de modification.

Des Bruyères au Molard d'Essemat

1,7 km

30 mn



24 Aux Bruyères, tourner à droite, direction du Molard d'Essemat.

25 Croiser la RD 155 et prendre le chemin de terre en face.

26 A une zone de bois coupé, prendre le chemin qui part à droite à flanc de coteau, laisser le chemin qui monte en face. Attention absence de marquage.

27 Rester sur le chemin qui continue à flanc de coteau, ne pas prendre un chemin à gauche qui monte.

11 Vous arrivez au Molard d'Essemat et retrouvez le chemin pris à l'aller.



Du Molard d'Essemat au Vézy

2,2 km

35 mn



11 Prendre à gauche, le chemin qui remonte un peu, direction Vinay, Beaulieu.

10 Le chemin de terre se transforme en chemin goudronné à côté d'une ferme.

9 A un carrefour en T, prendre à droite sur une route goudronnée.

8 Prendre *Impasse d'Essemat* à gauche (route goudronnée).



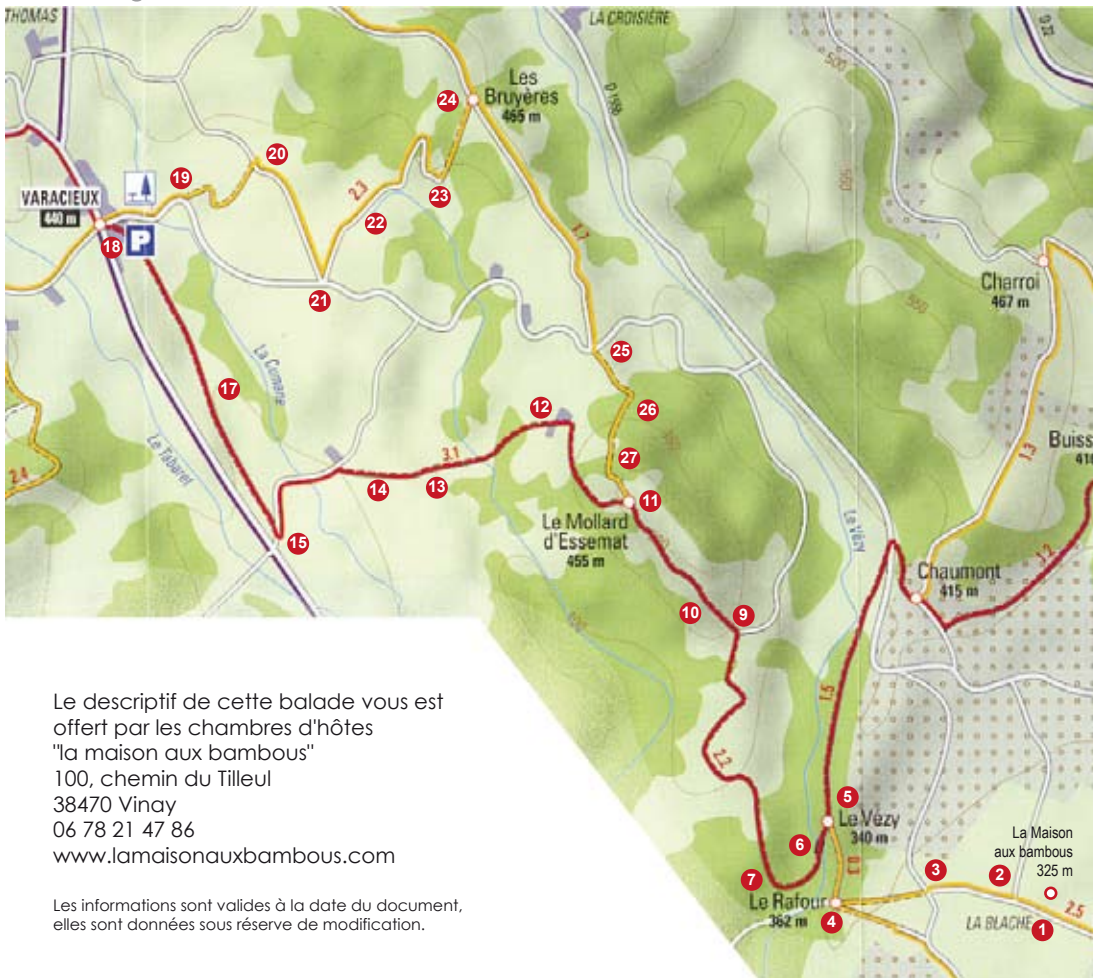
Les balades de la Maison aux Bambous

www.lamaisonauxbambous.com

Boucle de Varacieux



fond de carte : promenades et randonnées Pays de Tullins - Vinay (Conseil Général de l'Isère)
www.catoguide.com



Le descriptif de cette balade vous est offert par les chambres d'hôtes "la maison aux bambous"
100, chemin du Tilleul
38470 Vinay
06 78 21 47 86
www.lamaisonauxbambous.com

Les informations sont valides à la date du document, elles sont données sous réserve de modification.



7 Continuer tout droit sur un chemin en terre quand la route goudronnée tourne à droite pour se terminer dans la cour d'une ferme.

6 Après une longue descente, traversez le pont et prenez le chemin à droite puis à gauche.

5 Après 100 m vous arrivez au Vezy.

Du Vezy au Rafour

0,3 km

5 mn

5 Prendre à droite le *Chemin le Rafour* en direction de Beaulieu.

4 Vous arrivez au Rafour

Du Rafour à La Maison aux Bambous

1,0 km

15 mn

4 Prendre le chemin qui descend vers la gauche, direction Vinay, la Vendée.

3 Au croisement avec une route goudronnée, prendre la route goudronnée en face.

2 Dans le hameau de la Blache, continuer tout droit sur la route qui descend.

1 Tourner à gauche, *Chemin du Tilleul*.

