

Les balades de la Maison aux Bambous

www.lamaisonauxbambous.com

Tour de la Blache



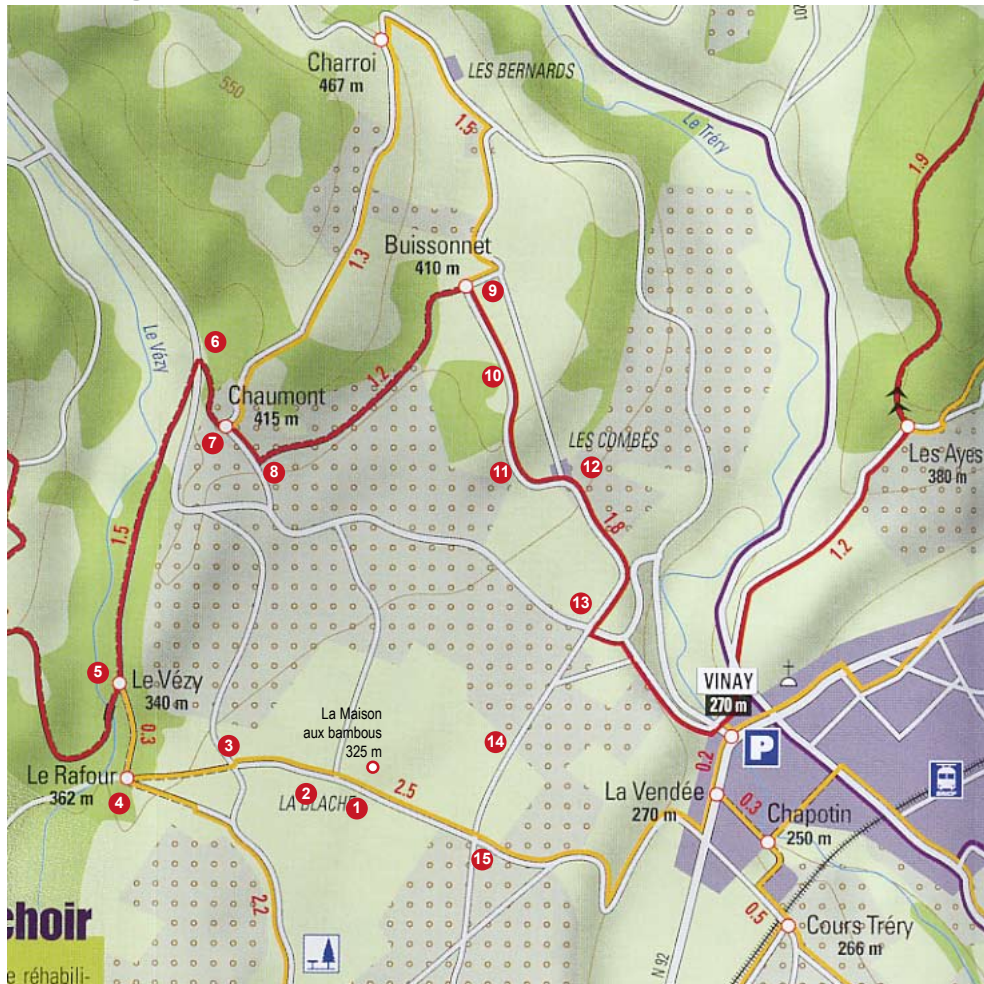
Le descriptif de cette balade vous est offert par les chambres d'hôtes "la maison aux bambous"
100, chemin du Tilleul
38470 Vinay
06 78 21 47 86
www.lamaisonauxbambous.com

Les informations sont valides à la date du document, elles sont données sous réserve de modification.

Temps : 1h35
Distance : 6,4 km
Dénivelé : 90 m
Niveau : facile

Cette randonnée permet de découvrir la campagne de Vinay et de se balader dans la noyeraie. Une partie de la balade offre de beaux points de vue sur le Vercors.

fond de carte : promenades et randonnées Pays de Tullins - Vinay (Conseil Général de l'Isère)
www.catoguide.com



De La Maison aux Bambous au Rafour

1,0 km

15 mn



- 1 Au bout du *Chemin du Tilleul*, tourner à droite en prenant la *Montée de la Blache* et suivre les marques jaunes.
- 2 Dans le hameau de la Blache, continuer tout droit sur la *Route du Fays*.
- 3 Au bout de 300m laisser la *Route du Fays* à droite et continuer tout droit sur un chemin en terre nommé *Chemin le Rafour*.
- 4 Vous arrivez au Rafour

Du Rafour au Vézy

0,3 km

5 mn



- 4 Au Rafour : prendre direction *Varcieux* et le *Vezy*. Ne pas prendre à droite l'*Impasse du Fays* mais le chemin suivant sur la droite.
- 5 Vous arrivez au Vézy

Les balades de la Maison aux Bambous

www.lamaisonauxbambous.com

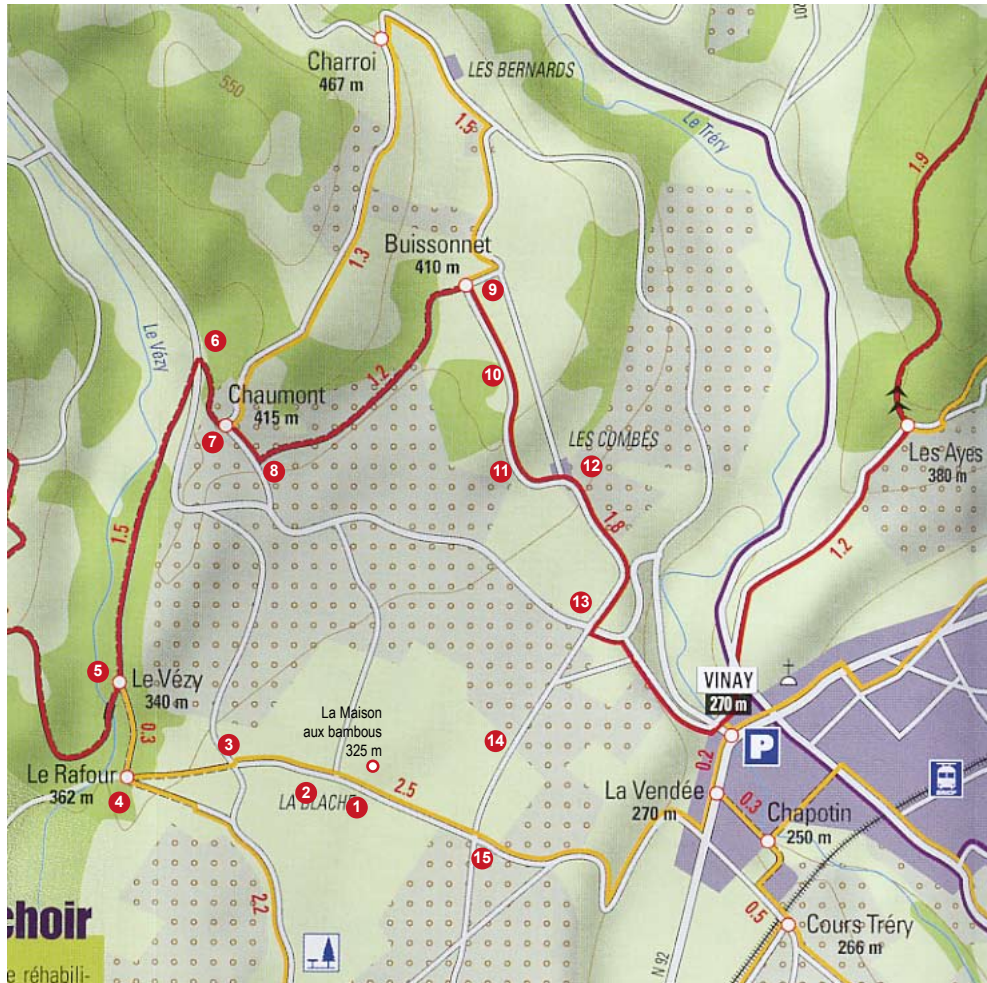
Tour de la Blache



Le descriptif de cette balade vous est offert par les chambres d'hôtes "la maison aux bambous"
100, chemin du Tilleul
38470 Vinay
06 78 21 47 86
www.lamaisonauxbambous.com

Les informations sont valides à la date du document, elles sont données sous réserve de modification.

fond de carte : promenades et randonnées Pays de Tullins - Vinay (Conseil Général de l'Isère)
www.catoguide.com



Du Vézy à Chaumont

1,5 km

20 mn



5 Au Vézy, prendre à droite direction Vinay, Chaumont sur le *Chemin du Vézy*.

6 A l'intersection de la route départementale, prendre le chemin de terre qui monte en face vers la droite.

7 Arrivée à Chaumont.
Possibilité d'un détour en passant par Charroi. Pour ce détour, suivre marques jaunes sur la gauche.

De Chaumont à Buissonnet

1,2 km

20 mn



7 A Chaumont, prendre la route qui descend.

8 A 200m, tourner à gauche sur le *Chemin de Chaumont* en terre

9 Arrivée à Buissonnet où on rejoint la boucle via Charroi

De Buissonnet à Intersection avec route de Varacieux

1,4 km

20 mn



9 A Buissonnet, prendre direction Vinay, à droite sur la route.

10 Laisser le *Chemin des Taillis* à gauche

11 Laisser le *Chemin des Serves* à droite puis continuer tout droit sur un chemin de terre.

12 Prendre le *Chemin des Combes* (route goudronnée)

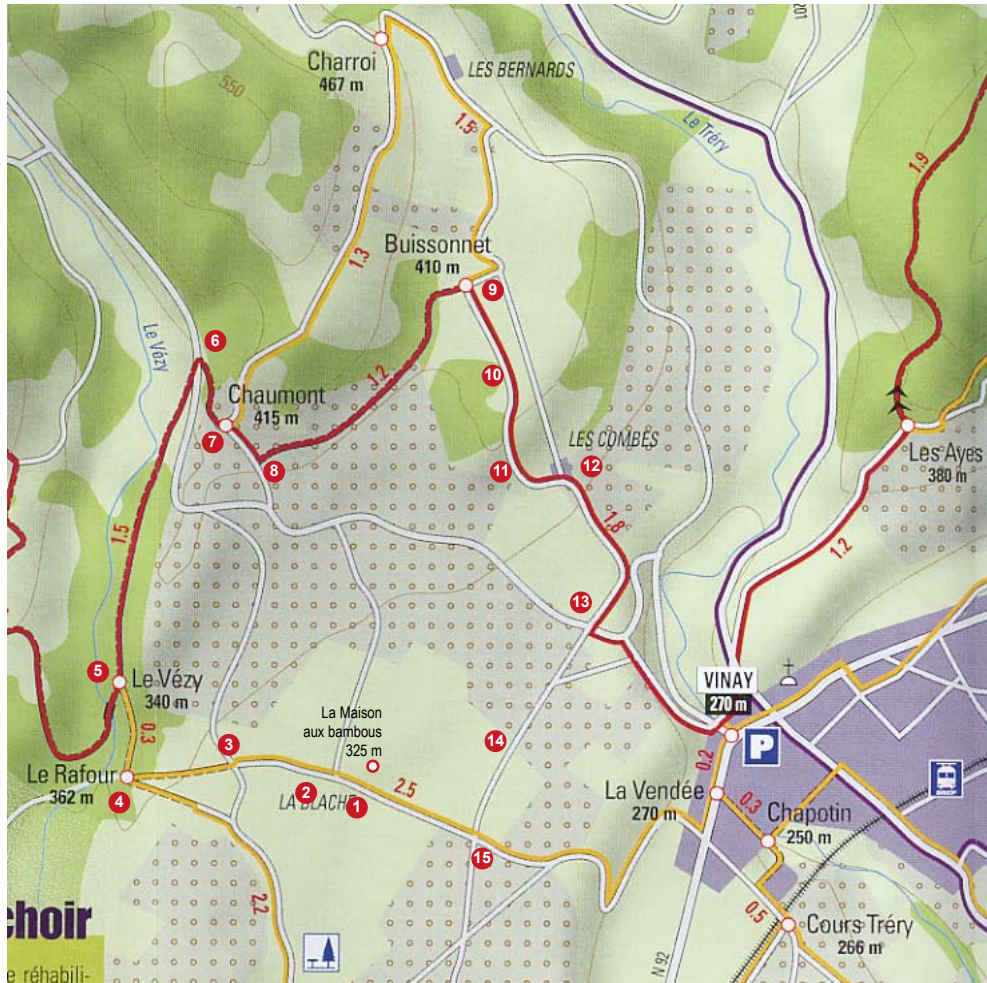
13 Intersection avec un stop.
Possibilité d'un détour passant par Vinay. Pour ce détour, suivre marques rouges et jaunes à gauche.



Le descriptif de cette balade vous est offert par les chambres d'hôtes "la maison aux bambous"
 100, chemin du Tilleul
 38470 Vinay
 06 78 21 47 86
www.lamaisonauxbambous.com

Les informations sont valides à la date du document, elles sont données sous réserve de modification.

fond de carte : promenades et randonnées Pays de Tullins - Vinay (Conseil Général de l'Isère)
www.catoguide.com



Les balades de la Maison aux Bambous

www.lamaisonauxbambous.com

Tour de la Blache

De Intersection avec route de Varacieux à Intersection 0,8 km 10 mn

sans
marques



13 Au Stop, prendre la *Route de la Plaine de la Blache*, en face. Le chemin balisé continue sur la gauche, ne pas le prendre.

14 Aux fermes, continuer tout droit sur la *Route de la Plaine de la Blache*.

15 Au carrefour en croix, signalé par des balises blanches et rouges, tourner à droite sur la *Montée de la Blache*, suivre direction chambres d'hôtes.

De Intersection à La Maison aux Bambous 0,2 km 5 mn

1 Suivre la *Montée de la Blache* sur 100 m et tourner à droite sur le *Chemin du Tilleul*.